

**Politechnika  
Warszawska**

**PROGRAM ERASMUS+**



**Faculty of Geodesy  
and Cartography**

WARSAW UNIVERSITY OF TECHNOLOGY



## Koordynator na Wydziale

dr inż. Joanna Pluto-Kossakowska

[Joanna.kossakowska@pw.edu.pl](mailto:Joanna.kossakowska@pw.edu.pl)

Konsultacje przez MS Teams lub stacjonarnie po umówieniu

Mgr Małgorzata Adamczyk - dziekanat

## Koordynator na Uczelni

Agnieszka Bursztyńska

Centrum Współpracy Międzynarodowej PW (CWM)

Biuro Erasmus

Ul. Noakowskiego 18/20, 5 piętro

<https://erasmus.pw.edu.pl>



# Ważne etapy uczestnictwa w programie

- Rekrutacja
- Czynności po rekrutacji
  - przed wyjazdem
  - w trakcie pobytu
  - po zakończeniu pobytu

# ERASMUS+

## Ogólne warunki uczestnictwa w PW

- W czasie całego pobytu trzeba być zarejestrowanym jako student/ka 1, 2 lub 3 stopnia i nie można być urlopowanym
- W momencie rekrutacji trzeba być studentem co najmniej drugiego roku studiów 1 stopnia i mieć zaliczony pierwszy rok studiów 1go stopnia z minimum 60 ECTS
- Kapitał mobilności wynosi 12 miesięcy na każdy cykl studiów:
  - ✓ od 3 do 12 miesięcy studia
  - ✓ od 2 do 12 miesięcy praktyki
  - ✓ grant finansowy z PW do 3 (na praktyki) lub 5 miesięcy (na studia) na 1 wyjazd
  - ✓ Możliwy dłuższy pobyt (maksymalnie jak w pkt 1 i 2), ale finansowany przez PW, jeśli będą środki
  - ✓ Kapitał mobilności 12 m-cy oznacza możliwość łączenia różnych form edukacyjnych, ale na kolejny wyjazd można wyjechać po rozliczeniu poprzedniego



# ERASMUS+

## Kryteria rekrutacji na Wydziale GiK

- **Średnia ważona ocen z całego okresu studiów**  
(z USOS lub z zaświadczenia, jeśli student jest spoza PW)
- **Zaliczone przedmioty** w momencie rekrutacji
- Znajomość języka danego kraju oraz języka, w którym odbywa się kształcenie w danej uczelni
- Zaangażowanie studenta w sprawy wymiany międzynarodowej
- **Pierwszeństwo wyjazdu** na uczelnię mają studenci:
  - 2 stopnia, którzy wyjeżdżają po raz pierwszy,
  - 3 stopnia,
  - Studenci, którzy zainicjowali podpisaną umowę.



# Dokumenty do rekrutacji na studia składane w USOS

- **Wniosek złożony w USOS**

- Rodzaj listu motywacyjnego wraz z podaniem **średniej ważonej** w tekście oraz rodzaju posiadanego certyfikatu językowego
- **Wybór 2 uczelni (pierwszego i drugiego wyboru)**
- **Sprawdzenie warunków rekrutacji na wybranych uczelniach:** daty nominacji i składania dokumentów, certyfikaty językowe, data przyjazdu, data wnioskowania o akademik, etc.
- Wstępny wybór przedmiotów zgodny z realizowanym kierunkiem i stopniem studiów: optymalnie 30, minimum 20 ECTS do rozliczenia stypendium
- **Zalecenie:** przejrzeć programy studiów, sylabusy, semestr, inne wymagania, tak, aby dobrać właściwe przedmioty

- **Załączniki do wniosku (do okazania)**

- Certyfikat językowy (wymagany przez uczelnię przyjmującą albo inny na poziomie B2 np. z egzaminu SJO)
- Zaświadczenie o średniej lub suplement do dyplomu dla osób, które ukończyły 1 stopień poza PW



Kraj	Kod	Uczelnia	Wydział	Kod ISCED (Dziedzina)	Poziom studiów	I. mie jsc	Wymagania językowe	strona www
Austria	A WIEN02	Technische Universität Wien	Geodesy and Geoinformation	0731 Architecture and town planning	pierwszy, drugi i trzeci	4	angielski B2, niemiecki B2	
Bułgaria	BG SOFIA04	University of Architecture, Civil Engineering and Geodesy	Faculty of Geodesy & Faculty of Architecture	0731 Architecture and town planning	pierwszy, drugi i trzeci	2	angielski B1	<a href="http://www.uacg.bg/">http://www.uacg.bg/</a>
Chorwacja	HR ZAGREB01	University of Zagreb	Faculty of Geodesy	0532 Earth science	pierwszy, drugi i trzeci	2	b.d.	<a href="http://www.unizg.hr/">http://www.unizg.hr/</a>
Czechy	CZ PRAHA07	Univerzita Karlova v Praze	Department of Applied Geoinformatics and Cartography	0532 Earth science	pierwszy, drugi i krótki termin	2	angielski B2, czeski B1	<a href="http://www.cuni.cz">http://www.cuni.cz</a>
Dania	DK ARHUS01	Aarhus Universitet	Civil Engineering	0731 Architecture and town planning	pierwszy, drugi i trzeci	2	angielski B1	<a href="http://www.au.dk">http://www.au.dk</a>
Francja	F ST-MAND01	Ecole Nationale des Sciences Géographiques	Geomatics	0731 Architecture and town planning	pierwszy, drugi i trzeci	2	angielski B1, francuski B2	
Hiszpania	E BARCELO02	Universitat Autònoma de Barcelona	Facultat de Filosofia i Lletres	0532 Earth science	pierwszy, drugi i trzeci	2	angielski B1, hiszpański B1, kataloński B1	<a href="http://www.uab.es">http://www.uab.es</a>
Hiszpania	E MADRID05	Universidad Politécnica de Madrid	ETSI - Topografía, Geodesia y Cartografía	0532 Earth science	pierwszy, drugi i trzeci	2	hiszpański A1	<a href="http://www.upm.es">http://www.upm.es</a>
Hiszpania	E SANTIAGO01	Universidade de Santiago de Compostela	Cartografica, Geodesica y Fotogrametrica	0532 Earth science, 0731 Architecture and town planning	pierwszy, drugi	2	hiszpański B1	<a href="http://www.usc.es">http://www.usc.es</a>
Hiszpania	E VALENCIO02	Universidad Politécnica de Valencia	School of Engineering in Geodesy, Cartography and Surveying	0532 Earth science, 0731 Architecture and town planning	pierwszy, drugi i trzeci	5	angielski B1, hiszpański A2	<a href="http://www.upv.es">http://www.upv.es</a>
Irlandia	IR LDUBLIN44	Technological University Dublin	Surveying and Construction Management	0788 Surveing & Construction Management	pierwszy, drugi	2	angielski B1	BSc in Geospatial Surveying and MSc GIS Programme
Litwa	LT KLAIPED09	Klaipeda State University of Applied Sciences	Environment and Civil Engineering Department	533 Earth science, 0731 Architecture and town planning	pierwszego stopnia	2	angielski B1	<a href="http://www.kvk.ly/index.php/lt/klaipeda-state-college">http://www.kvk.ly/index.php/lt/klaipeda-state-college</a>
Łotwa	LV RIGA02	Riga Technical University	Geodesy, Cartography, Remote Sensing	0532 Earth science, 0731 Architecture and town planning	pierwszy, drugi i trzeci	2	angielski B1, łotewski B1	
Niemcy	D BERLIN02	Technische Universität Berlin	Dep of Geodesy and Geoinformation Science	0532 Earth science	pierwszy, drugi i trzeci	4	niemiecki A2, angielski B2	<a href="http://www.tu-berlin.de">http://www.tu-berlin.de</a>
Niemcy	D FRANKFU04	Fachhochschule Frankfurt am Main	Geodesy, Cartography, Remote Sensing	0731 Architecture and town planning	pierwszy, drugi i trzeci	2	niemiecki B1	
Niemcy	D HANNOVE01	Gottfried Wilhelm Leibniz Universitaet Hannover	Inst. Photogrammetry and Geoinformation	0731 Architecture and town planning	pierwszy, drugi i trzeci	2	angielski B1, niemiecki B1	<a href="http://www.uni-hannover.de">http://www.uni-hannover.de</a>
Niemcy	D KASSEL01	Universität Kassel	Faculty of Architecture, Urban Planning, Landscape Planning	0731 Architecture and town planning	pierwszy, drugi i trzeci	2	angielski B2, niemiecki B2	<a href="http://www.uni-kassel.de">http://www.uni-kassel.de</a>
Niemcy	D MUNCHEN02	Technische Universität München	Earth Science	0532 Earth science	pierwszy, drugi i trzeci	1	angielski B1, niemiecki B1	
Niemcy	D STUTTGA01	University of Stuttgart	Institute of Engineering Geodesy	0532 Earth science	pierwszy, drugi	2	b.d.	<a href="https://www.iigs.uni-stuttgart.de/">https://www.iigs.uni-stuttgart.de/</a>
Niemcy	D BAMBERG01	Otto-Friedrich-Universität Bamberg	-	0532 Earth science, 0731 Architecture and town planning	wszyscy	2	angielski B2	<a href="https://www.uni-bamberg.de/en/studies/">https://www.uni-bamberg.de/en/studies/</a>

Kraj	Kod	Uczelnia	Wydział	Kod ISCED (Dziedzina)	Poziom studiów	I. mie jsc	Wymagania językowe	strona www
Portugalia	P LISBOA109	Universidade de Lisboa	Instituto de Geografia e Ordenamento do Território	0532 Earth science	pierwszy, drugi i trzeci	2	portugalski B1	<a href="http://www.ulisboa.pt">http://www.ulisboa.pt</a>
Rumunia	RO BUCURES08	TU Bucuresti	Faculty of Geodesy	0532 Earth science, 0731 Architecture and town planning	drugi, trzeci	2	rumuński B1, angielski B1	<a href="https://geodezie.utcb.ro/">https://geodezie.utcb.ro/</a>
Rumunia	RO TIMISOA04	Technical University of Timisoara	-	0532 Earth science, 0731 Architecture and town planning	pierwszy, drugi	2	angielski B1, rumuński B1	<a href="http://www.upt.ro/international">http://www.upt.ro/international</a>
Słowacja	SK BRATISL01	Slovak Technical University in Bratislava	Faculty of Civil Engineering	0532 Earth science	pierwszy, drugi i trzeci	2	angielski B2	
Słowacja	SK KOSICE03	Technical University in Kosice	Faculty of Mining, Ecology, Process Control and Geotechnologies	0532 Earth science	wszyscy	2	słowacki, angielski B1	
Słowacja	SK ZILINA01	University of Zilina	Faculty of Civil Engineering	0532 Earth science	pierwszy, drugi i trzeci	2	angielski B2	
Słowenia	SI LJUBLJA01	Univerza v Ljubljani	Faculty of Civil and Geodetic Engineering	0532 Earth science	pierwszy, drugi i trzeci	2	angielski B2, słoweński B2	<a href="http://www.uni-lj.si">http://www.uni-lj.si</a>
Szwecja	S STOCKHO04	Kungl Tekniska Högskolan	Faculty of Architecture and Civil Engineering	0731 Architecture and town planning	pierwszy, drugi i trzeci	2	angielski B2	
Turcja	TR ANKARA03	Hacettepe Universitesi	-	0532 Earth science, 0731 Architecture and town planning	wszyscy	2	angielski B1	<a href="http://www.hacettepe.edu.tr">http://www.hacettepe.edu.tr</a>
Turcja	TR CANAKKA01	Canakkale (18th March) University	Geomatics Engineering Department	0731 Architecture and town planning	pierwszy, drugi i trzeci	2	angielski B1, turecki B1	<a href="http://www.comu.edu.tr/">http://www.comu.edu.tr/</a>
Turcja	TR ISTANBU07	Yıldız Teknik Üniversitesi	Faculty of Civil Engineering	0730 Architecture and construction	pierwszy, drugi i trzeci	2	angielski B1	<a href="http://www.yildiz.edu.tr">http://www.yildiz.edu.tr</a>
Turcja	TR IZMIR08	Izmir Katip Celebi Univeristy	Faculty of Engineering and Architecture	0532 Earth science	pierwszego stopnia	2	angielski B2	
Turcja	TR KONYA04	Necmettin Erbakan Üniversitesi	-	0532 Earth science	pierwszy, drugi i trzeci	2	angielski B2	<a href="http://www.konya.edu.tr">http://www.konya.edu.tr</a>
Turcja	TR ZONGULD01	Zonguldak Bülent Ecevit University	Faculty of Geomatics	0532 Earth science	wszyscy	2	angielski B2	<a href="http://www.erasmus.beun.edu.tr/en/">www.erasmus.beun.edu.tr/en/</a>
Węgry	HU BUDAPES02	Budapest University of Technology and Economics	Civil Engineering	0532 Earth science, 0731 Architecture and town planning	wszyscy	1	węgierski, angielski B2	
Włochy	I BARIO5	Polytechnic Institute of Bari	-	0731 Architecture and town planning	pierwszy, drugi i trzeci	2	włoski B1	
Włochy	I MILANO02	Politecnico di Milano	Geomatic Engineering	0532 Earth science	pierwszy i drugi	4	włoski B1, angielski B2	<a href="http://www.polimi.it/en/exchange-students-incoming">www.polimi.it/en/exchange-students-incoming</a>
Włochy	I MILANO02	Politecnico di Milano	Others engineering - umowa PW	0731 Architecture and town planning	pierwszy i drugi	1	włoski B1, angielski B2	<a href="http://www.polimi.it/en/exchange-students-incoming">www.polimi.it/en/exchange-students-incoming</a>
Włochy	I ROMA01	Univ degli Studi di Roma la Sapienza	-	0532 Earth science, 0731 Architecture and town planning	wszyscy	2	włoski B1, angielski B1	<a href="http://www.uniroma1.it">www.uniroma1.it</a>



# Harmonogram rekrutacji na oba semestry

- **03.03 do 30.03.2025** roku do godz. 23.00 – rejestracja w USOS
- **31.03-02.04.2025** – obrady Komisji i ogłoszenie wyników
- **03.04-07.04.2025** – odwołania i ewentualne zmiany
- **08.04.2025** – ogłoszenie i przesłanie listy osób z rekrutacji do CWM PW
- **10.04.2025** – ogłoszenie i przesłanie ostatecznego protokołu z nazwiskami do CWM PW
- **Rezygnacja** z wyjazdu przesłana mailem najpóźniej w pierwszym tygodniu września
- Wynik rekrutacji wydziałowej nie jest jednoznaczny z wyjazdem. Podpisanie umowy przeprowadza Centrum Współpracy Międzynarodowej Biuro Erasmus PW  
<http://www.cwm.pw.edu.pl/>



# Czynności po rekrutacji przed wyjazdem

- **Spotkanie Koordynatora** z osobami po rekrutacji na Wydziale – maj 2025
- **Zgłoszenie** do uczelni przyjmującej - Koordynator GiK  
wstępna rejestracja w systemie lub tzw. „nominacja”
- **Złożenie dokumentów i podpisanie umowy w Biurze Erasmus CWM**
  - formularze na: <https://erasmus.pw.edu.pl/Strefa-studenta/Wyjazdy-na-studia/> lub <https://www.gik.pw.edu.pl/Studenci/ERASMUS>
  - Do 30.06 – formularz aplikacyjny z USOS, wniosek o grant (konto bankowe) – wszyscy studenci
  - Pozostałe dokumenty:
    - Do 15.09 – studenci wyjeżdżający na sem. zimowy i na cały rok
    - Do 15.12 – studenci wyjeżdżający na sem. letni i przedłużający pobyt
  - Test językowy OLS (przed i po wyjeździe obowiązkowy)



# Wymagane dokumenty przed wyjazdem

## na Wydziale GiK PW

- Learning Agreement (LA) – podpisany przez obie uczelnie i studenta
- Karta Zaliczeń (KZ) - wymagany dokument wyłącznie na Wydziale GiK
- Oba dokumenty LA i KZ student wysyła emailem do Koordynatora
- Wniosek wyjazdowy „S” (WWS) – złożony w formie drukowanej w Biurze Dziekana, podpisany przez Koordynatora i Dziekana Wydziału. Biuro Dziekana przesyła WWS do Biura Erasmus pocztą wewnętrzną.

## W Biurze Erasmus PW

- Student Application Form (SA)
- Acceptance Letter - List akceptacyjny z uczelni przyjmującej z dokładnymi datami pobytu
- Karta ubezpieczenia EKUZ
- Wniosek o przekazanie grantu (konto walutowe)
- oraz LA i WWS podpisane na Wydziale



# Czynności – maj/czerwiec 2025

- Zgłoszenie chęci egzaminu językowego: język i poziom – email do Koordynatora do 24.05.2025
- Uzupełnienie aplikacji w USOS do 26.05.2025 i wysłanie prośby do Koordynatora o akceptację wniosku
- Przesłanie wniosku do CWM do 30.06.2025

# Czynności w trakcie pobytu

- Do Koordynatora
  - informacje o wszelkich zmianach w LA i KZ lub o innych okolicznościach realizacji programu
  - Przesyłanie dokumentów drogą elektroniczną
- Pilnowanie terminów zapisów na przedmioty i zaliczeń
- Dbanie o swoje zdrowie i bezpieczeństwo



# Czynności po powrocie

- W Dziekanacie
  - **Transcript of Records (TofR)** – wykaz zaliczeń z punktami ECTS – brak zdobycia 20 ECTS może prowadzić do wstrzymania lub oddania stypendium
  - **Formularz transferu przedmiotów** – na jego podstawie Prodziekan ds. Studiów dokonuje rozliczenia okresu pobytu. Do pobrania na stronie <https://www.gik.pw.edu.pl/Studenci/ERASMUS>
- W CWM
  - Rozliczenie stypendium i niezbędne dokumenty (lista na stronie CWM)
  - Potwierdzenie z Dziekanatu o uznaniu ECTS
- u Koordynatora GiK
  - Informacja na temat uczelni i studiów do umieszczenia na stronie GiK



# Instrukcja - pokaz

- Wypełnianie dokumentów wyjazdowych



# ERASMUS – stypendia

- Student otrzymuje grant w zależności od kraju. Kraje podzielone na **trzy grupy**:
  - Grupa I: Dania, Finlandia, Irlandia, Islandia, Lichtenstein, Luksemburg, Norwegia, Szwecja
  - Grupa II: Austria, Belgia, Cypr, Francja, Grecja, Hiszpania, Holandia, Malta, Niemcy, Portugalia, Włochy
  - Grupa III: Bułgaria, Chorwacja, Czechy, Estonia, Litwa, Łotwa, Rumunia, Słowacja, Słowenia, Turcja, Węgry
- W Politechnice Warszawskiej wysokość stypendium w odniesieniu do krajów:
  - **I Grupy wynosi 670 EUR/miesięcznie,**
  - **II Grupy wynosi 670 EUR/miesięcznie**
  - **III Grupy wynosi 600 EUR/miesięcznie**
- Przy przedłużeniu pobytu – stypendium może być niższe od pierwotnego lub tzw. „zerowe”
- Możliwe dodatkowe dofinansowanie z tytułu orzeczenia o niepełnosprawności lub stypendium socjalnego, co należy zaznaczyć we wniosku w USOS.
- **Realizacja programu Erasmus+ z Polski (zajęcia online) bez stypendium**



# Praktyki i staże dla studentów i absolwentów

- Wyjazdy od 2 do 12 m-cy do zagranicznego przedsiębiorstwa, organizacji lub instytucji w innym kraju uczestniczącym w projekcie Erasmus+
- Rekrutacja dot. studentów, także ostatniego roku studiów (I, II i III stopnia), wyjazd także jako absolwent
- Realizacja wyjazdu w ciągu 12 m-cy od zakończenia studiów
- Harmonogram rekrutacji – taki jak dla wyjazdów na studia
- Dofinansowanie w zależności od kraju pobytu:
  - I Grupy wynosi 820 EUR/miesięcznie
  - II Grupy wynosi 820 EUR/miesięcznie
  - III Grupy wynosi 750 EUR/miesięcznie




# <https://erasmus.pw.edu.pl/>


[Aktualności](#) [Erasmus +](#) [Strefa studenta ▾](#) [Strefa pracownika ▾](#) [Projekty Erasmus+ ▾](#) [Kontakt ▾](#) [EN](#)

**Politechnika  
Warszawska**














**Program  
Erasmus +**

[Strona główna »](#)  
**Strefa studenta**


**STUDIA**  


**PRAKTYKI**  


**Strefa studenta**  
Wyjazdy na studia  
Wyjazdy na praktyki  
12 kroków udanego Erasmus+  
Erasmus Student Network (ESN)



© 1998-2021 Politechnika Warszawska,  
Pl. Politechniki 1, 00-661 Warszawa





# Politechnika Warszawska

## Q&A



Faculty of Geodesy  
and Cartography

WARSAW UNIVERSITY OF TECHNOLOGY

